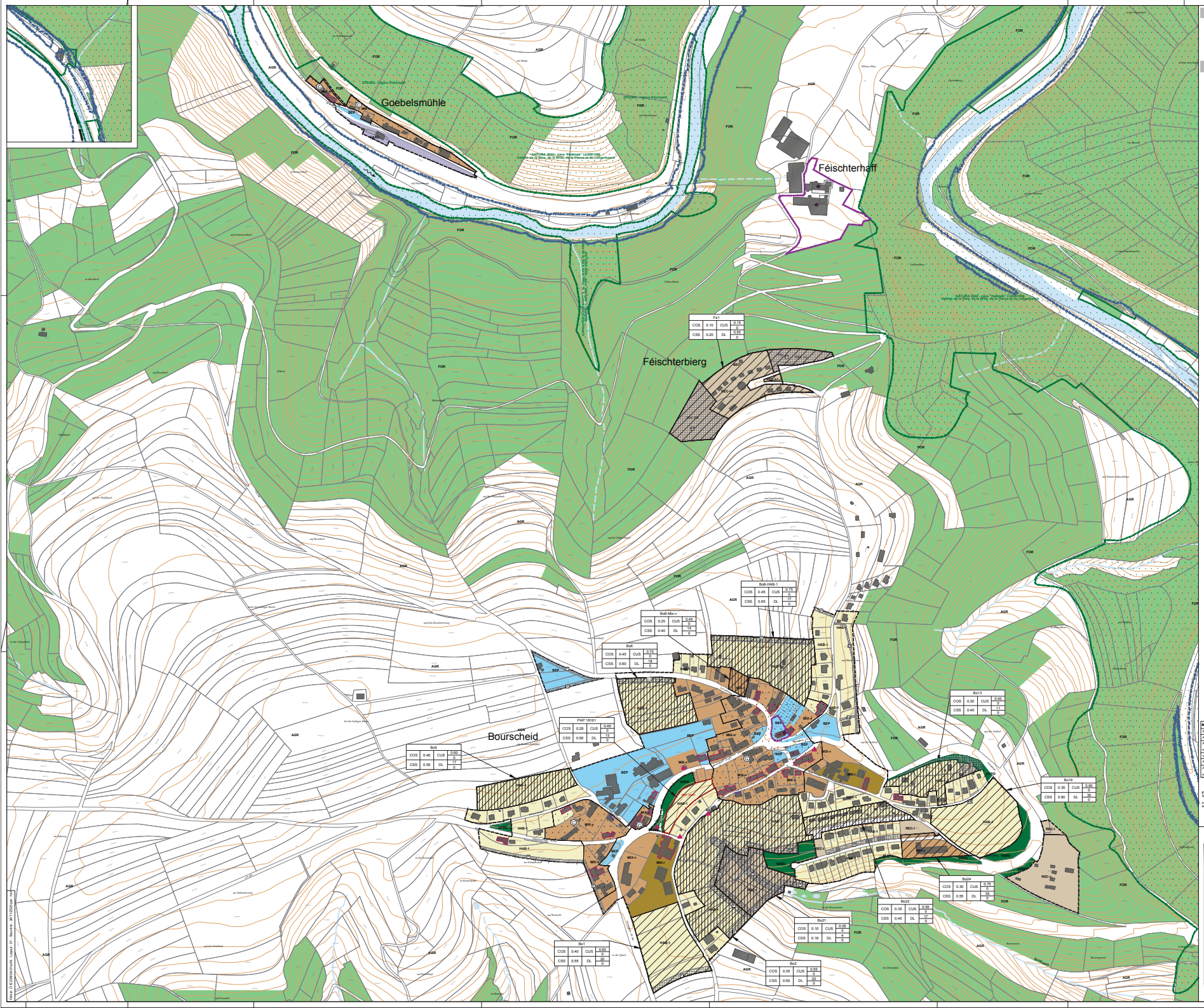

FOND DE PLAN

- Limite communale
- Cours d'eau
- Courbe de niveau
- Parcelle cadastrale / immeuble
- Ligne aérienne moyenne / haute tension

PROJET D'AMENAGEMENT GENERAL

(arrêté RGD du 08 mars 2017 concernant le contenu du PAG d'une commune)

- Délimitation de la zone verte
- Délimitation du degré d'utilisation du sol

Zones urbanisées ou destinées à être urbanisées :

Zones d'habitation

- HAB-1 zone d'habitation 1

Zones mixtes

- MIX-v zone mixte villageoise
- MIX-r zone mixte rurale
- BEP **Zone de bâtiments et d'équipements publics**

Zones d'activités

- ECO-c1 zone d'activités économiques communale type 1
- GARE **Zone de gares ferroviaires et routières**
- ASC **Zone de sport et de loisirs**
  - résidences secondaires
  - camping
  - activités de plein air
  - auberge de jeunesse
  - infrastructures touristiques de type 1
  - infrastructures touristiques de type 2
- JAR **Zone de jardins familiaux**

Représentation schématique du degré d'utilisation du sol pour les zones soumises à un plan d'aménagement particulier « nouveau quartier » :

Décomposition du nouveau quartier			
COS	max.	CUS	max.
			min.
CSS	max.	DL	max.
			min.

Zone verte :

- AGR **Zone agricole**
- FOR **Zone forestière**
- VER **Zone de verdure**

Zones superposées :

- **Zone soumise à un plan d'aménagement particulier "nouveau quartier"**
- **Plan d'aménagement particulier approuvé**
- **Zone d'aménagement différé**
- **Zone de servitude "urbanisation"**
  - S01 servitude "urbanisation" - biotopes et éléments naturels à préserver
  - S02 servitude "urbanisation" - paysage et écologie
  - S03 servitude "urbanisation" - cours d'eau
  - S04 servitude "urbanisation" - canalisation
  - S05 servitude "urbanisation" - parking écologique
  - S06 servitude "urbanisation" - droit acquis
  - S07 servitude "urbanisation" - garage
  - S08 servitude "urbanisation" - droit de passage
  - S09 servitude "urbanisation" - tampon
- **Zone de servitude "couloirs et espaces réservés"**
  - couloir pour projets routiers ou ferroviaires
- **Secteur et éléments protégés d'intérêt communal**
  - secteur protégé de type 'environnement construit'
  - construction à conserver / mur à conserver
  - petit patrimoine à conserver
  - alignement d'une construction existante à préserver
  - gabarit d'une construction existante à préserver

Zones ou espaces définis en exécution de dispositions spécifiques relatives :

à l'aménagement du territoire

- Stations de base pour réseaux publics de communications mobiles (Modalités de l'Ordonnance de l'Aménagement du territoire, Mémorial A – N° 30 du 20 février 2009)
- Préservation des grands ensembles paysagers[1] (PDS "paysages", RGD 15 fév.2021)
- Désurbanisation de la N7 entre le giratoire Football et le giratoire Wenspertsand (Projet A.2 PDS "Transports, RGD 15 fév. 2021)

à la protection de la nature et des ressources naturelles

- Zones protégées d'intérêt communautaire - Natura 2000 (directive européenne "Habitats" et "Oiseaux") (Modalités du Développement durable et des Infrastructures, septembre 2018)
- Zones protégées d'intérêt national - ZPS - Schlindermanell - Wolbertby

à la protection du patrimoine culturel (état au 28 mai 2024)

- Immeubles et objets bénéficiant des effets de classement comme patrimoine culturel national, classés ou inventoriés (Mémorial A)
  (MPA, Mémorial A - N°30 du 20 février 2023)

à la gestion de l'eau

- Zone inondable 2021 (source : crue extrême, Administration de la gestion de l'eau, RGD 30 mars 2022)

[1] PDS "Paysages"

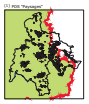

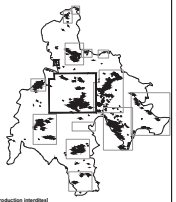

Ref. : 46C/010/2025 / D3-24-0143/NB/S	
Saisine du Conseil Communal	28.02.2025
Avis de la Commission d'Aménagement	20.08.2025
Avis du Ministre de l'Environnement, du Climat et de la Biodiversité	07.05.2025
Vote du Conseil Communal	
Approbation du Ministre des Affaires intérieures	
Approbation du Ministre de l'Environnement, du Climat et de la Biodiversité	

Fond de plan :
© droits réservés à l'Etat du Grand-Duché de Luxembourg [copie et reproduction interdites]

PCN : origine cadastre (2019)
BD - L TC : origine cadastre (2019)

MAITRE D'OUVRAGE
ADMINISTRATION COMMUNALE DE BOURSCHEID

OBJET
MODIFICATION PONCTUELLE

CONTENU
PROJET D'AMENAGEMENT GENERAL - VERSION COORDONNEE
Bourscheid, Féischterbierg, Goebelsmühle

	DATE	DESSINE	VERIFIE	DEPOSE	VISE		MODIFICATIONS
1							
2							
3							
4							
5	24/11/25	FxM	VdF	JJ	FxM		Avis CA, MECB
0	05/07/24	FxM	VdF		FxM		

ECHELLE	DECHIRE	No PLAN	
1/2500	01-04	E22010-41.dwg	A

TR Engineering
ingénieurs - conseils
T +352 49 00 65-1
E e-mail@tr-engineering.lu
www.tr-engineering.lu
66-68, rue de l'Église
B.P. 1034
L-1456 Luxembourg

Date : 24/11/2025 Heure : 14:00 Dessiné par : fxm

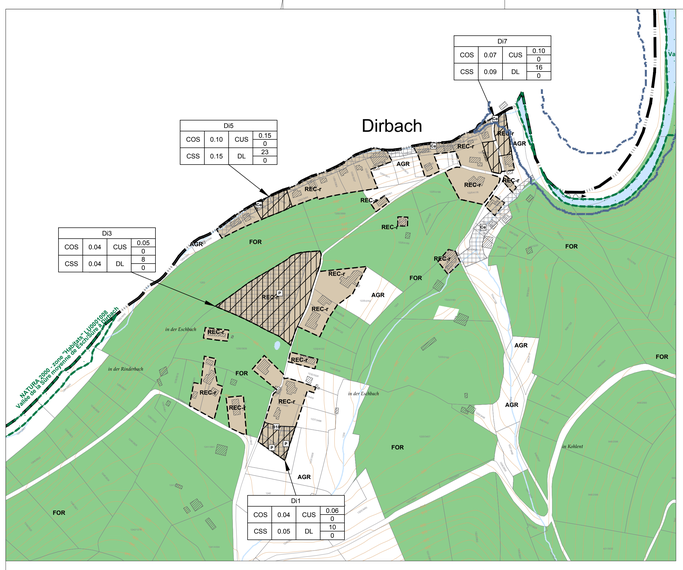

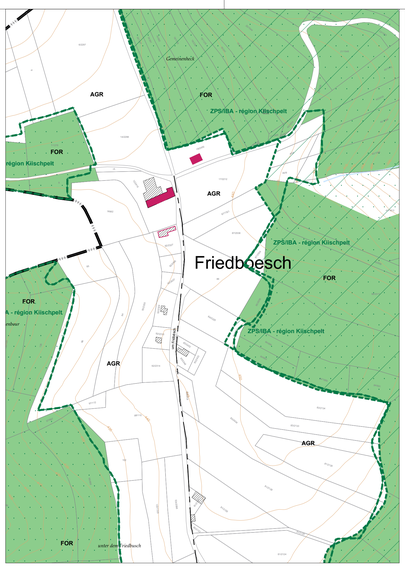

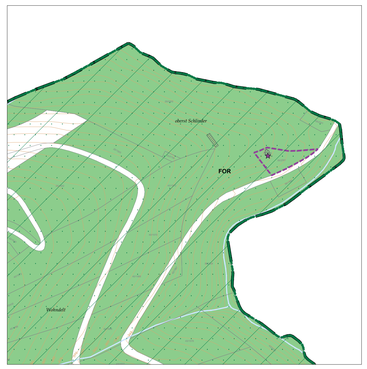

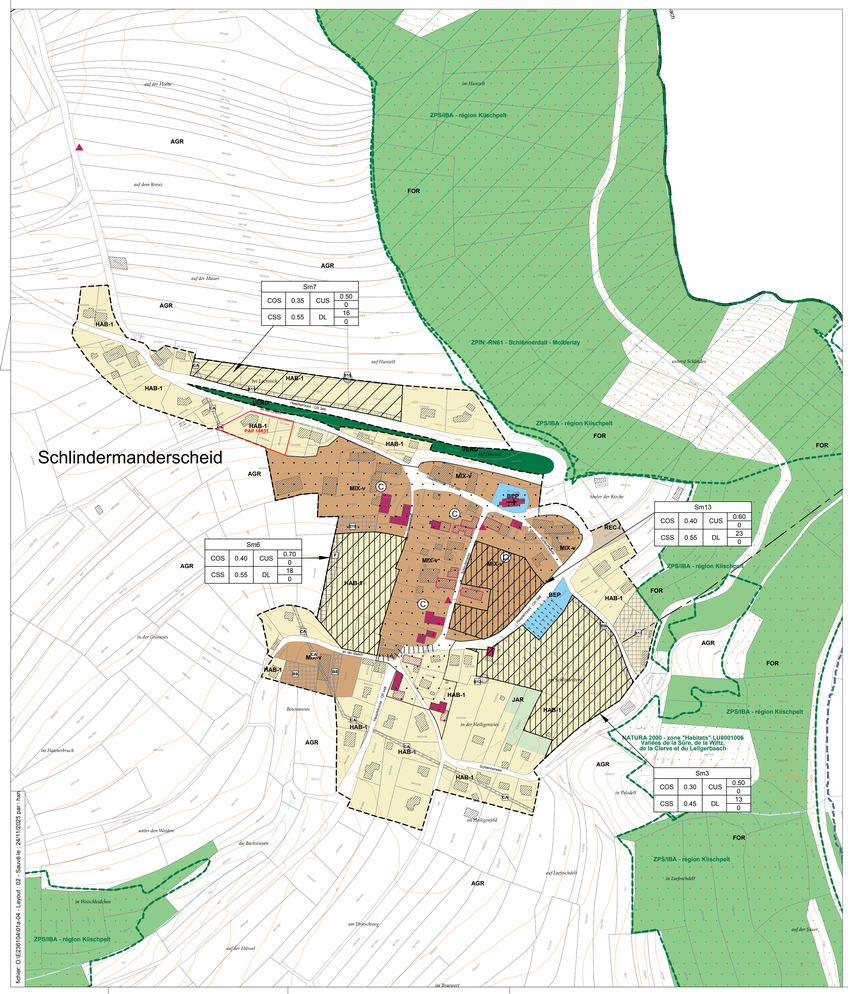

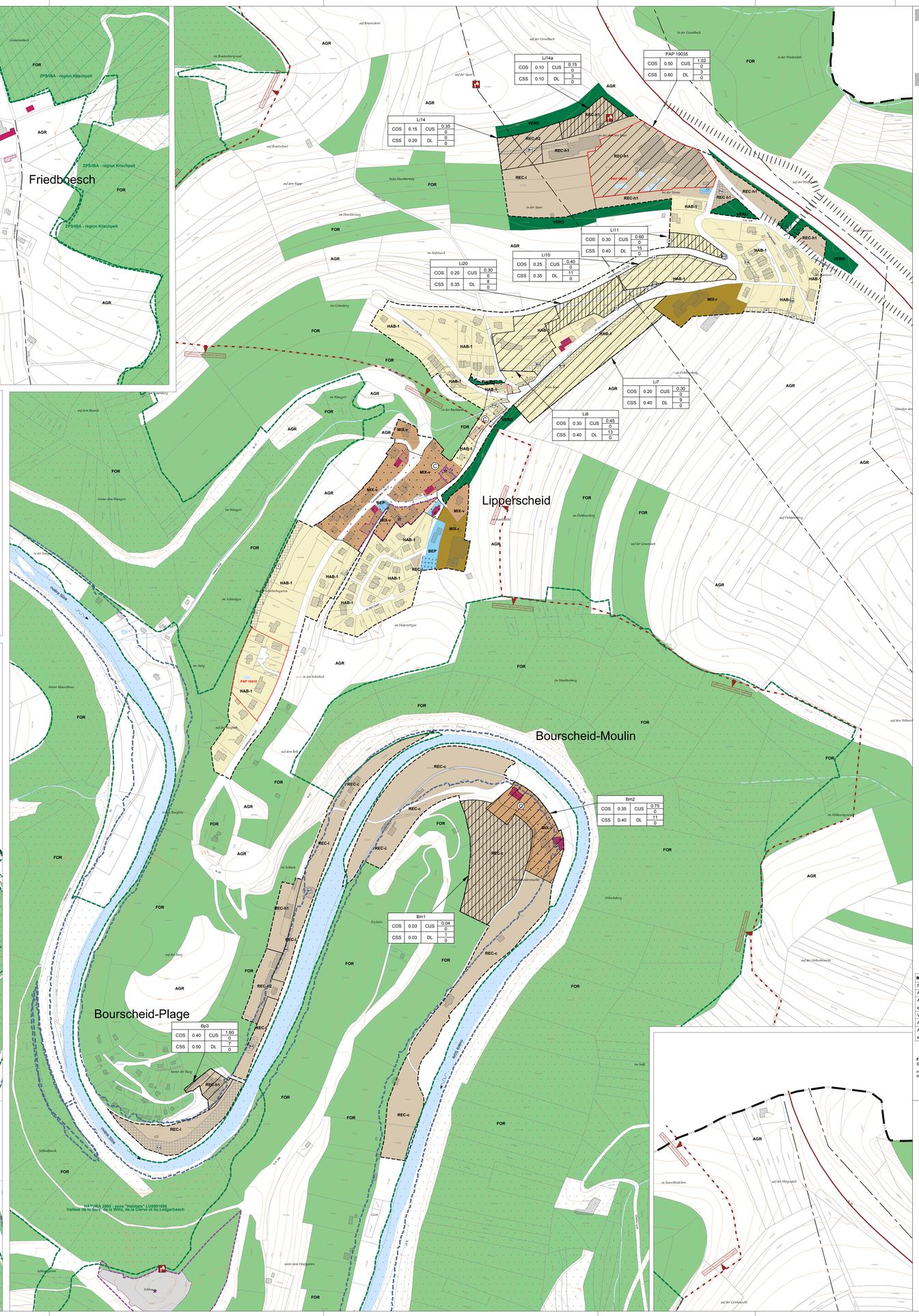

FOND DE PLAN

- Limite communale
- Cours d'eau
- Courbe de niveau
- Parcelle cadastrale / immeuble
- Ligne aérienne moyenne / haute tension

PROJET D'AMENAGEMENT GENERAL

suivant RGD du 08 mars 2017 concernant le contenu du PAG d'une commune

- Délimitation de la zone verte
- Délimitation du degré d'utilisation du sol

Zones urbanisées ou destinées à être urbanisées :

Zones d'habitation

- HAB-1 — zone d'habitation 1

Zones mixtes

- MIX-v — zone mixte villageoise
- MIX-r — zone mixte rurale

Zone de bâtiments et d'équipements publics

- BEP

Zones d'activités

- ECO-c1 — zone d'activités économiques communale type 1

Zone de gares ferroviaires et routières

- GARE

Zone de sport et de loisirs

- REC — résidences secondaires
- REC-c — camping
- REC-i — activités de plein air
- REC-a — auberge de jeunesse
- REC-t1 — infrastructures touristiques de type 1
- REC-t2 — infrastructures touristiques de type 2

Zone de jardins familiaux

- JAR

Représentation schématique du degré d'utilisation du sol pour les zones soumises à un plan d'aménagement particulier « nouveau quartier » :

Dénomination du nouveau quartier			
COS	max.	CUS	max. (min.)
CSS	max.	DL	max. (min.)

Zone verte :

- AGR — **Zone agricole**
- FOR — **Zone forestière**
- VERD — **Zone de verdure**

Zones superposées :

- **Zone soumise à un plan d'aménagement particulier "nouveau quartier"**
- **Plan d'aménagement particulier approuvé**
- **Zone d'aménagement différé**
- **Zone de servitude "urbanisation"**
  - S — servitude "urbanisation" - biotopes et éléments naturels à préserver
  - P — servitude "urbanisation" - paysage et écologie
  - CE — servitude "urbanisation" - cours d'eau
  - CA — servitude "urbanisation" - canalisation
  - Pe — servitude "urbanisation" - parking écologique
  - D — servitude "urbanisation" - droit acquis
  - G — servitude "urbanisation" - garage
  - Dp — servitude "urbanisation" - droit de passage
  - T — servitude "urbanisation" - tampon
- **Zone de servitude "couloirs et espaces réservés"**
  - couloir pour projets routiers ou ferroviaires
- **Secteur et éléments protégés d'intérêt communal**
  - secteur protégé de type "environnement construit"
  - construction à conserver / mur à conserver
  - petit patrimoine à conserver
  - alignement d'une construction existante à préserver
  - gabarit d'une construction existante à préserver

Zones ou espaces définis en exécution de dispositions spécifiques relatives :

à l'aménagement du territoire

- Stations de base pour réseaux publics de communications mobiles (Ministère de l'Intérieur et de l'Aménagement du territoire, Mémorial A – N° 30 du 20 février 2006)
- Préservation des grands ensembles paysagers[1] (PDS "paysages", RGD 15 fév. 2021)
- Sécurisation de la N7 entre le giratoire Fridhaff et le giratoire Wempeshaard Projet S.2 (PDS " Transports, RGD 10 fév. 2021)

à la protection de la nature et des ressources naturelles

- Zones protégées d'intérêt communautaire - Natura 2000 (directive européenne "Habitats" et "Oiseaux") (Ministère du Développement durable et des Infrastructures, septembre 2015).
- Zones protégées d'intérêt national - ZPIN - Schlindermanderdall - Modberlay

à la protection du patrimoine culturel (état au 28 mai 2024)

- Immeubles et sites bénéficiant des effets de classement (comme patrimoine culturel national, ou inscrits à l'inventaire supplémentaire. (INPA, Mémorial A - N°80 du 20 février 2022)

à la gestion de l'eau

- Zone inondable 2021 (source : crue extrême, Administration de la gestion de l'eau, RGD 30 mars 2022)

(1) PDS "Paysages"

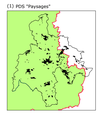

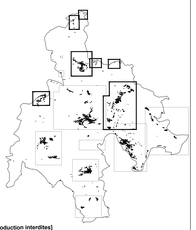

Ref. : 46C/010/2025 / D3-24-0143/NS/S	
Saisine du Conseil Communal	28.02.2025
Avis de la Commission d'Aménagement	20.08.2025
Avis du Ministre de l'Environnement, du Climat et de la Biodiversité	07.05.2025
Vote du Conseil Communal	
Approbation du Ministre des Affaires intérieures	
Approbation du Ministre de l'Environnement, du Climat et de la Biodiversité	

Fond de plan :
© droits réservés à l'Etat du Grand-Duché de Luxembourg [copie et reproduction interdites]

PCN : origine cadastre (2019)
BD o.TC : origine cadastre (2015)

MAITRE D'OUVRAGE

ADMINISTRATION COMMUNALE DE BOURSCHEID

PROJET :

MODIFICATION PONCTUELLE

OBJET :

PROJET D'AMENAGEMENT GENERAL - VERSION COORDONNEE

Dirbach,Friedboesch,Schlindermanderscheid,Lipperscheid,Bourscheid-Moulin,Bourscheid-plage

IND	DATE	ORDRE		COORDINEE		VISEE		MODIFICATIONS
		PATRIE	YSA	PATRIE	YSA	PATRIE	YSA	
E								
D								
C								
B								
A								

/	05/07/24	WeN		VoF		FeH		1/2500	01-04	E23010402.dwg	/
								ECHELLE	FICHIER	Nr PLAN	INDEX

TR Engineering
ingénieurs - conseils
T +352 49 00 65-1
E e-mail@tr-engineering.lu
www.tr-engineering.lu
86-88, rue de l'Egalité
B.P. 1034
L-1456 Luxembourg

Fichier: O:\E23010402\fig-04 - Layout : 02 - Sauvé le : 24/11/2025 par : bpd.

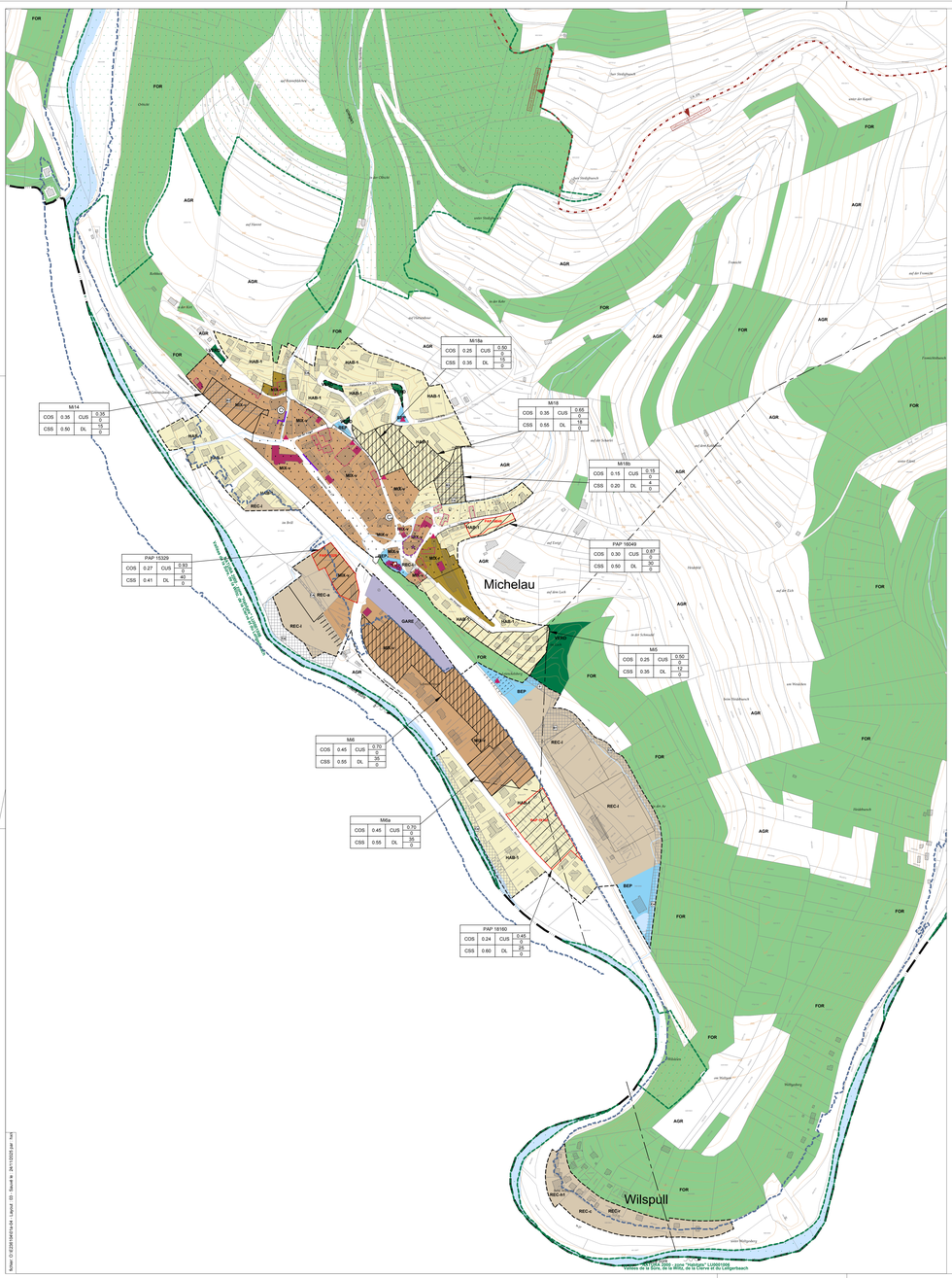

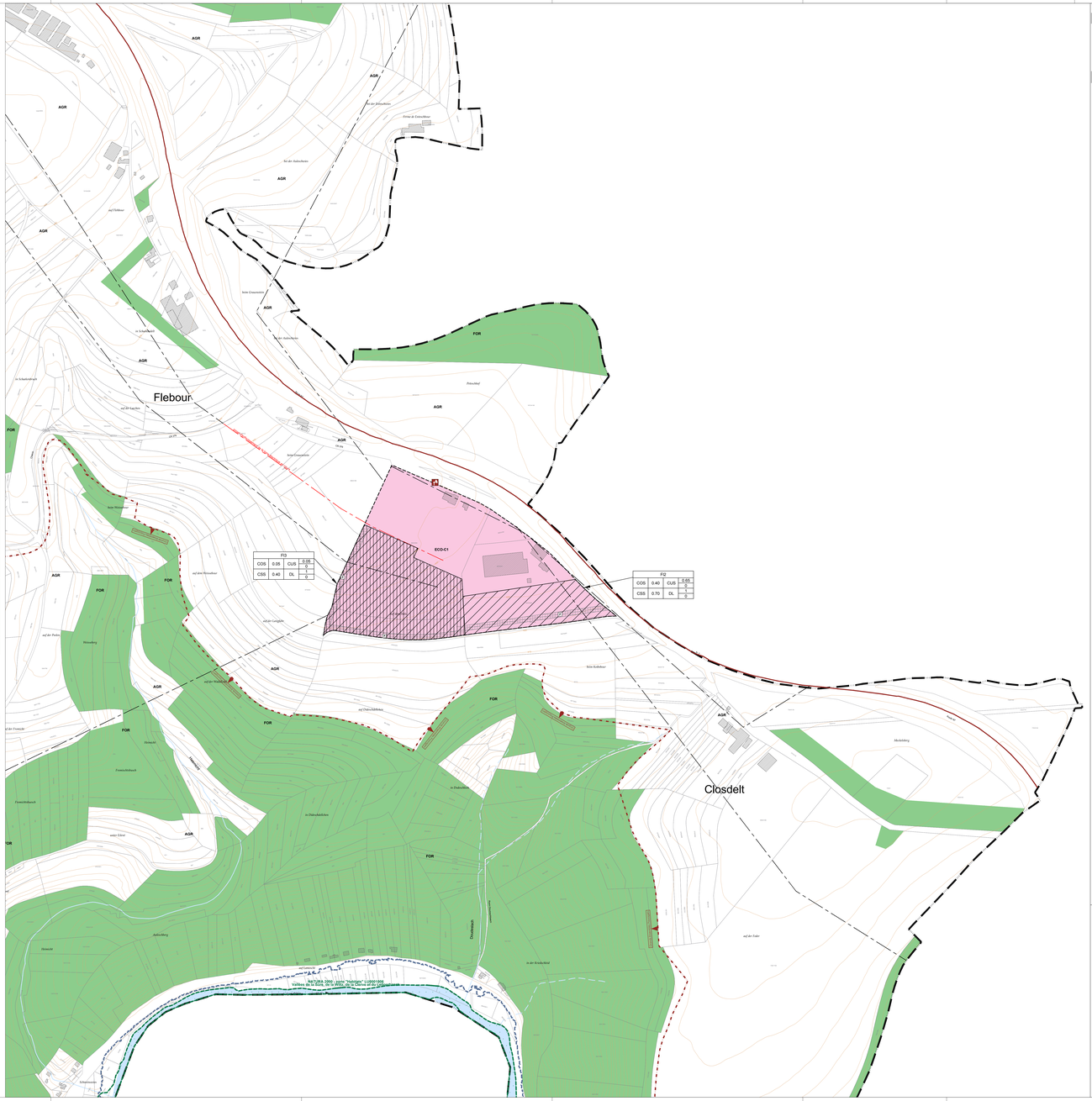

FOND DE PLAN

- Limite communale
- Cours d'eau
- Courbe de niveau
- Parcelle cadastrée / immeuble
- Ligne aérienne moyenne / haute tension

PROJET D'AMENAGEMENT GENERAL

suivant RGD du 08 mars 2017 concernant le contenu du PAG d'une commune

- Délimitation de la zone verte
- Délimitation du degré d'utilisation du sol

Zones urbanisées ou destinées à être urbanisées :

Zones d'habitation

HAB-1 zone d'habitation 1

Zones mixtes

MIX-v zone mixte villageoise

MIX-r zone mixte rurale

BEP **Zone de bâtiments et d'équipements publics**

Zones d'activités

ECO-c1 zone d'activités économiques communale type 1

GARE **Zone de gares ferroviaires et routières**

REC **Zone de sport et de loisirs**

- REC-r résidences secondaires
- REC-c camping
- REC-i activités de plein air
- REC-a auberge de jeunesse
- REC-t1 infrastructures touristiques de type 1
- REC-t2 infrastructures touristiques de type 2

JAR **Zone de jardins familiaux**

Représentation schématique du degré d'utilisation du sol pour les zones soumises à un plan d'aménagement particulier « nouveau quartier » :

Désignation du nouveau quartier			
COS	max.	CUS	valeur minimale valeur maximale
CSS	max.	DL	valeur minimale valeur maximale

Zone verte :

- AGR **Zone agricole**
- FOR **Zone forestière**
- **Zone de verdure**

Zones superposées :

- **Zone soumise à un plan d'aménagement particulier "nouveau quartier"**
- **Plan d'aménagement particulier approuvé**
- **Zone d'aménagement différé**
- **Zone de servitude "urbanisation"**
  - B servitude "urbanisation" : biotopes et éléments naturels à préserver
  - P servitude "urbanisation" : paysage et écologie
  - Ce servitude "urbanisation" : cours d'eau
  - CA servitude "urbanisation" : canalisation
  - Pe servitude "urbanisation" : parking écologique
  - D servitude "urbanisation" : droit acquis
  - G servitude "urbanisation" : garage
  - Sp servitude "urbanisation" : droit de passage
  - T servitude "urbanisation" : tampon
- **Zone de servitude "couloirs et espaces réservés"**
  - couloir pour projets routiers ou ferroviaires
- **Secteur et éléments protégés d'intérêt communal**
  - secteur protégé de type "environnement construit"
  - construction à conserver / mur à conserver
  - petit patrimoine à conserver
  - alignement d'une construction existante à préserver
  - gabarit d'une construction existante à préserver

Zones ou espaces définis en exécution de dispositions spécifiques relatives :

- à l'aménagement du territoire
  - Stations de base pour réseaux publics de communications mobiles - Décision ministérielle du Développement durable et des Infrastructures, référence n. « N° 33 du 20 février 2030».
  - (1) Préservation des grands ensembles paysagers (1) (PDR "paysage" RGD 15 fév.2021)
  - Décurrence de la N° entre le grand-Duché et le grand-duché Wiesenpfaad - Projet 2.2 (PDS " Transports RGD 15 fév. 2021)
- à la protection de la nature et des ressources naturelles
  - Zones protégées d'intérêt communautaire - Nature 2000 (directive européenne "Habitats" et "Oiseaux") - Décision du Développement durable et des infrastructures, septembre 2010)
  - Zones protégées d'intérêt national - ZPIN - Ordonnance - Modifiée)
- à la protection du patrimoine culturel (mise au 28 mai 2004) :
  - Immeubles et sites bénéficiant des effets de classement comme patrimoine culturel national. - Décision ministérielle référence (DEPA, Bâtiment A. N 50 du 20 février 2002)
- à la gestion de l'eau
  - Zone inondable 2027 (source : cour eau/eline, Administration de la gestion de l'eau, RGD, 30 mars 2022)

(1) PDS "Paysages"

Ref. : 4SC010/3025 : D3-24-0143/NB/S	
Saisine du Conseil Communal	28.02.2025
Avis de la Commission d'Aménagement	20.08.2025
Avis du Ministère de l'Environnement, du Climat et de la Biodiversité	07.05.2025
Vote du Conseil Communal	
Approbation du Ministère des Affaires intérieures	
Approbation du Ministère de l'Environnement, du Climat et de la Biodiversité	

Fond de plan :
© droits réservés à l'État du Grand-Duché de Luxembourg [copie et reproduction interdites]
PCN : origine cadastre (2010)
SC L.TC : origine cadastre (2010)

MAITRE D'OUVRAGE :

ADMINISTRATION COMMUNALE DE BOURSCHEID

PROJET :

MODIFICATION PONCTUELLE

OBJET :

PROJET D'AMENAGEMENT GENERAL - VERSION COORDONNEE
Michelau, Wilspull et Flebour

IND.	DATE	DESSIN	CONTROLE	VISA	MODIFICATIONS
A					
B					
C					
D					
E					

IND.	DATE	DESSIN	CONTROLE	VISA	ECHELLE	PLANCHE	TOMAIN	INDIC.
/	05/07/24	NaG		CaP	1/2500	01-04	E23/1043.dwg	/

TR Engineering
ingénieurs + conseils
T +352 49 00 65-1
E e-mail@tr-engineering.lu
www.tr-engineering.lu
86-88, rue de l'Église
B.P. 1034
L-1456 Luxembourg

Model: G:\1E23\1E23-01\1E23-01_Gesamt.dwg - 24/11/2025 par: nbg

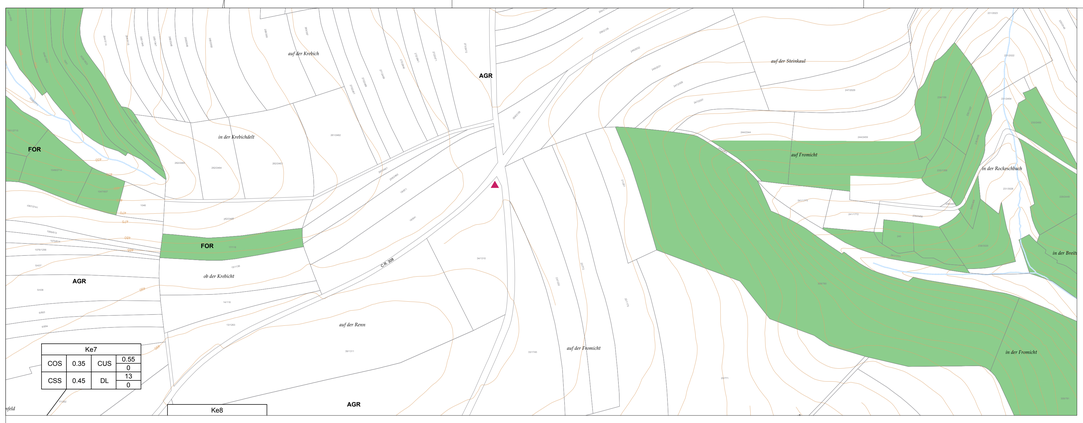

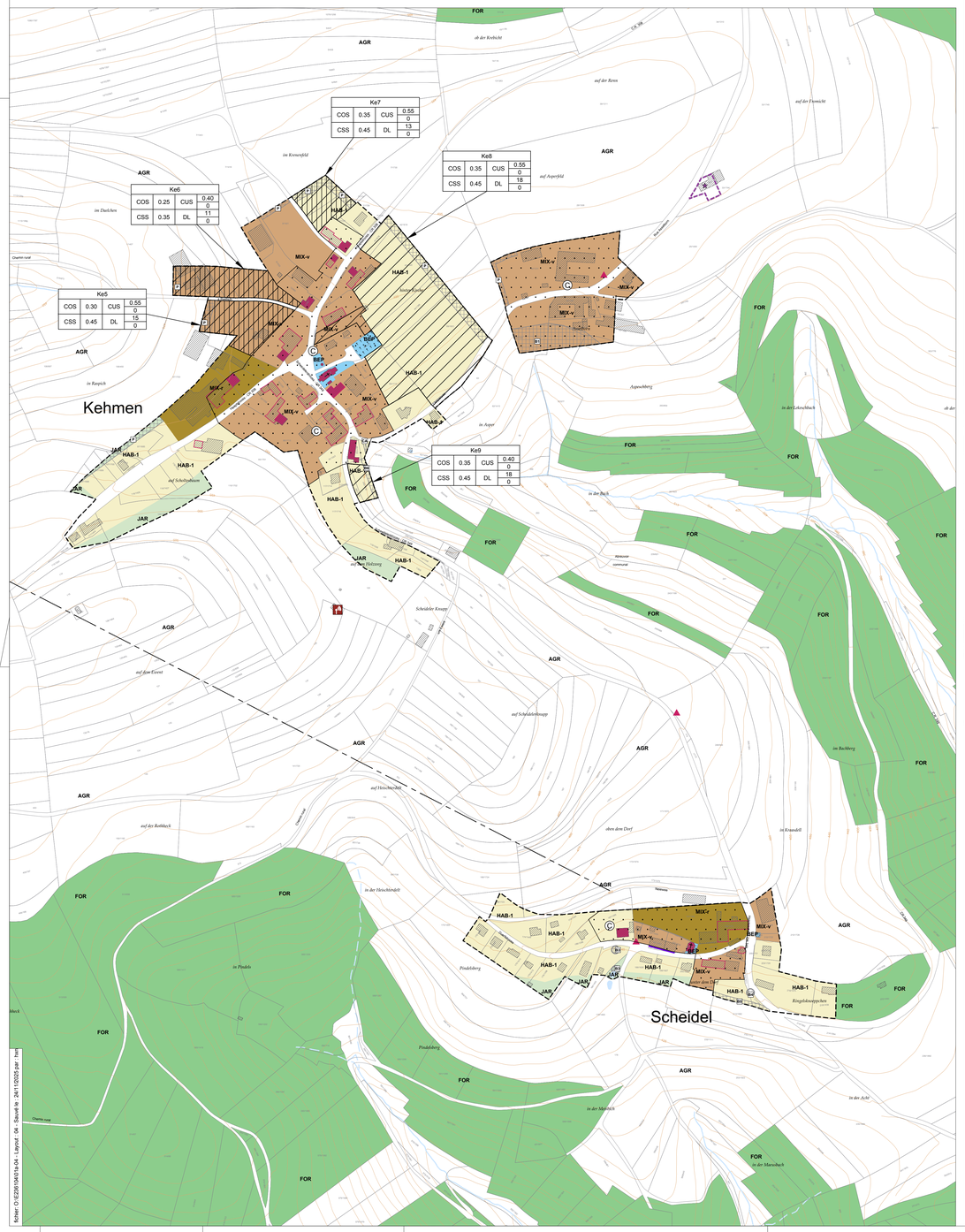

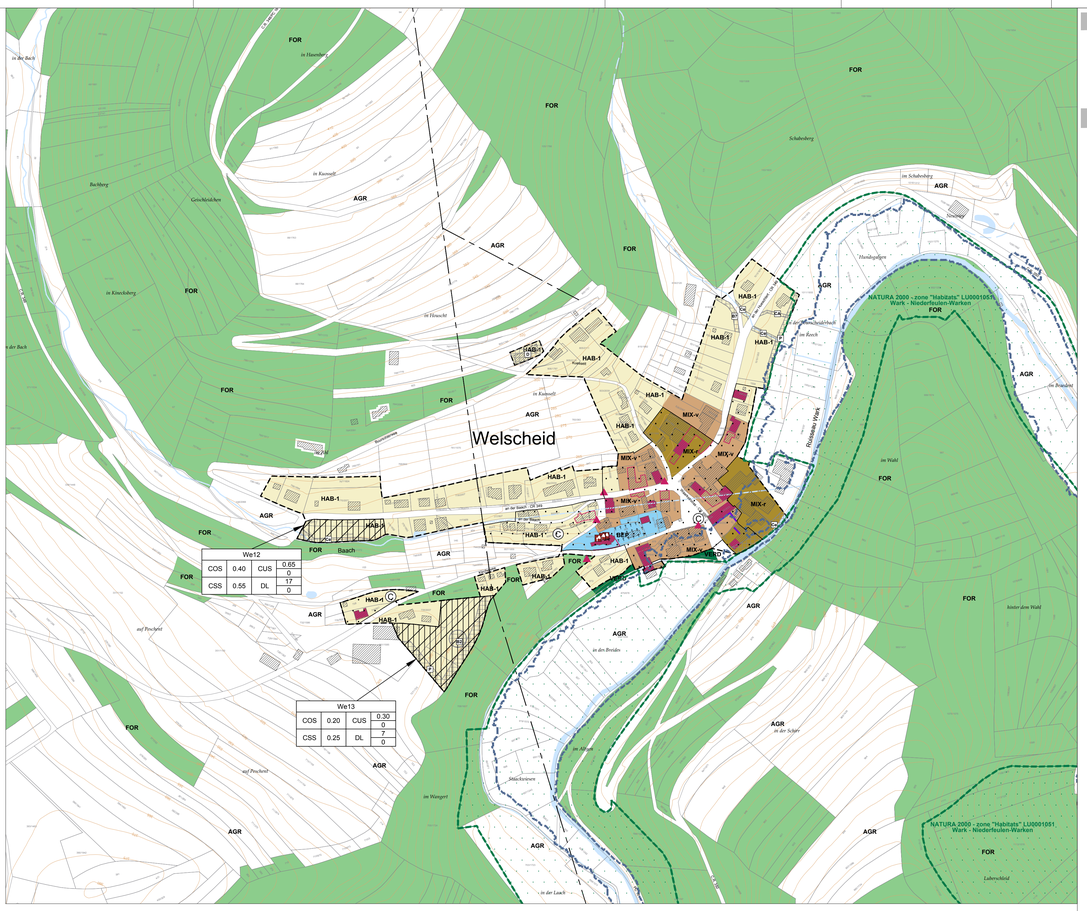

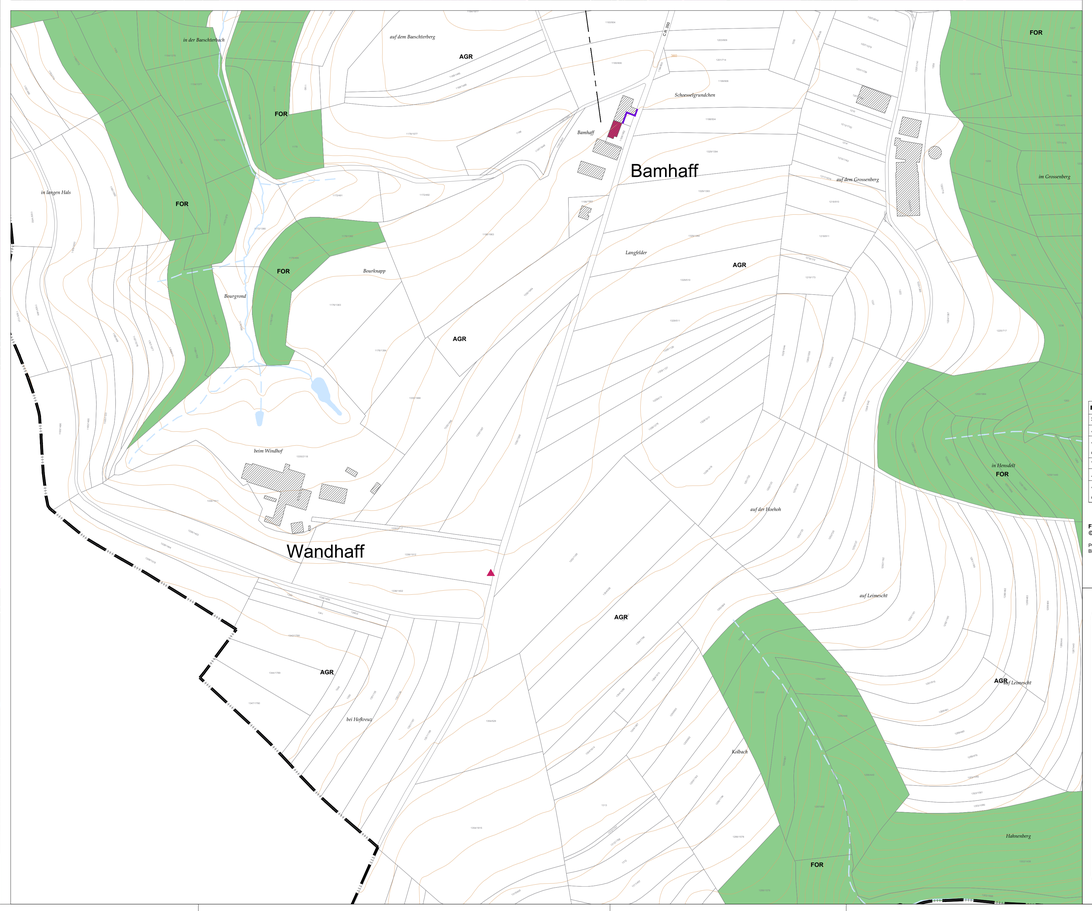

FOND DE PLAN

- Limite communale
- Cours d'eau
- Courbe de niveau
- Parcelle cadastrale / immeuble
- Ligne aérienne moyenne / haute tension

PROJET D'AMENAGEMENT GENERAL

suivant RGD du 08 mars 2017 concernant le contenu du PAG d'une commune

- Délimitation de la zone verte
- Délimitation du degré d'utilisation du sol

Zones urbanisées ou destinées à être urbanisées :

Zones d'habitation

- HAB-1 — zone d'habitation 1

Zones mixtes

- MIX-v — zone mixte villageoise
- MIX-r — zone mixte rurale
- BEP — **Zone de bâtiments et d'équipements publics**

Zones d'activités

- ECO-c1 — zone d'activités économiques communale type 1
- GARE — **Zone de gares ferroviaires et routières**
- REC — **Zone de sport et de loisirs**
  - REC-r résidences secondaires
  - REC-c camping
  - REC-i activités de plein air
  - REC-a auberge de jeunesse
  - REC-t1 infrastructures touristiques de type 1
  - REC-t2 infrastructures touristiques de type 2
- JAR — **Zone de jardins familiaux**

Représentation schématique du degré d'utilisation du sol pour les zones soumises à un plan d'aménagement particulier « nouveau quartier » :

Dénomination du nouveau quartier			
COS	max.	CUS	max. (min.)
CSS	max.	DL	max. (min.)

Zone verte :

- AGR — **Zone agricole**
- FOR — **Zone forestière**
- **Zone de verdure**

Zones superposées :

- **Zone soumise à un plan d'aménagement particulier "nouveau quartier"**
- **Plan d'aménagement particulier approuvé**
- **Zone d'aménagement différé**
- **Zone de servitude "urbanisation"**
  - S — servitude "urbanisation" - biotopes et éléments naturels à préserver
  - P — servitude "urbanisation" - paysage et écologie
  - Ce — servitude "urbanisation" - cours d'eau
  - CA — servitude "urbanisation" - canalisation
  - Pa — servitude "urbanisation" - parking écologique
  - D — servitude "urbanisation" - droit acquis
  - G — servitude "urbanisation" - garage
  - Dp — servitude "urbanisation" - droit de passage
  - T — servitude "urbanisation" - tampon
- **Zone de servitude "couloirs et espaces réservés"**
  - couloir pour projets routiers ou ferroviaires
- **Secteur et éléments protégés d'intérêt communal**
  - secteur protégé de type "environnement construit"
  - construction à conserver / mur à conserver
  - petit patrimoine à conserver
  - alignement d'une construction existante à préserver
  - gabarit d'une construction existante à préserver

Zones ou espaces définis en exécution de dispositions spécifiques relatives :

à l'aménagement du territoire

- Stations de base pour réseaux publics de communications mobiles (Ministère de l'Intérieur et de l'Aménagement du territoire, Mémorial A – N° 30 du 20 février 2006)
- Préservation des grands ensembles paysagers [1] (PDS "paysages", RGD 10 fév.2021)
- Sécurisation de la N7 entre le giratoire Findhaff et le giratoire Wempertaard Projet 5.2 (PDS [1] Transports, RGD 10 fév. 2021)

à la protection de la nature et des ressources naturelles

- Zones protégées d'intérêt communautaire - Natura 2000 (directive européenne "Habitats" et "Oiseaux") (Ministère du Développement durable et des Infrastructures, septembre 2015)
- Zones protégées d'intérêt national - ZPN - Schiitzenrastel - Moiberlay

à la protection du patrimoine culturel (état au 28 mai 2024)

- Immeubles et ojets bénéficiant des effets de classement comme patrimoine culturel national, ou inscrits à l'inventaire supplémentaire, (INPA, Mémorial A - N°80 du 25 février 2022)

à la gestion de l'eau

- Zone inondable 2021 (source : crue extrême, Administration de la gestion de l'eau, RDG 30 mars 2022)

(1) PDS "Paysages"

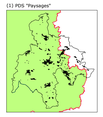

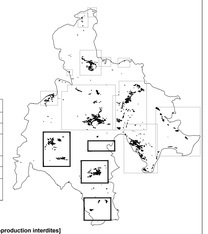

Ref. : 46C/010/2025 / D3-24-0143/NS/S	
Saisine du Conseil Communal	26.02.2025
Avis de la Commission d'Aménagement	20.08.2025
Avis du Ministre de l'Environnement, du Climat et de la Biodiversité	07.05.2025
Vote du Conseil Communal	
Approbation du Ministre des Affaires intérieures	
Approbation du Ministre de l'Environnement, du Climat et de la Biodiversité	

Fond de plan :
© droits réservés à l'Etat du Grand-Duché de Luxembourg [copie et reproduction interdites]

PCN : origine cadastre (2019)
BD - L.TC : origine cadastre (2015)

MAÎTRE D'OUVRAGE :

ADMINISTRATION COMMUNALE DE BOURSCHEID

PROJET :

MODIFICATION PONCTUELLE

OBJET :

PROJET D'AMENAGEMENT GENERAL - VERSION COORDONNEE
Kehmen, Scheidel et Welscheid

IND.	DATE	DESSINE INITIALE	DESSINE VISA	CONTROLE INITIALE	CONTROLE VISA	VALIDE INITIALE	VALIDE VISA	MODIFICATIONS
E								
D								
C								
B								
A								
/	05/07/24	HuN		VdF		FxM		

ECHELLE :	FICHIER :	No PLAN :	INDICE :
1/2500	01-04	E236104-04.dwg	/

TR Engineering
ingénieurs - conseils
T +352 49 00 65-1
E e-mail@tr-engineering.lu
www.tr-engineering.lu
86-88, rue de l'Égalité
B.P. 1034
L-1456 Luxembourg

fichier: O:\E236\04\01e-04 - Layout - 04 - Scavé 4e - 24x11\0203.pat - jun

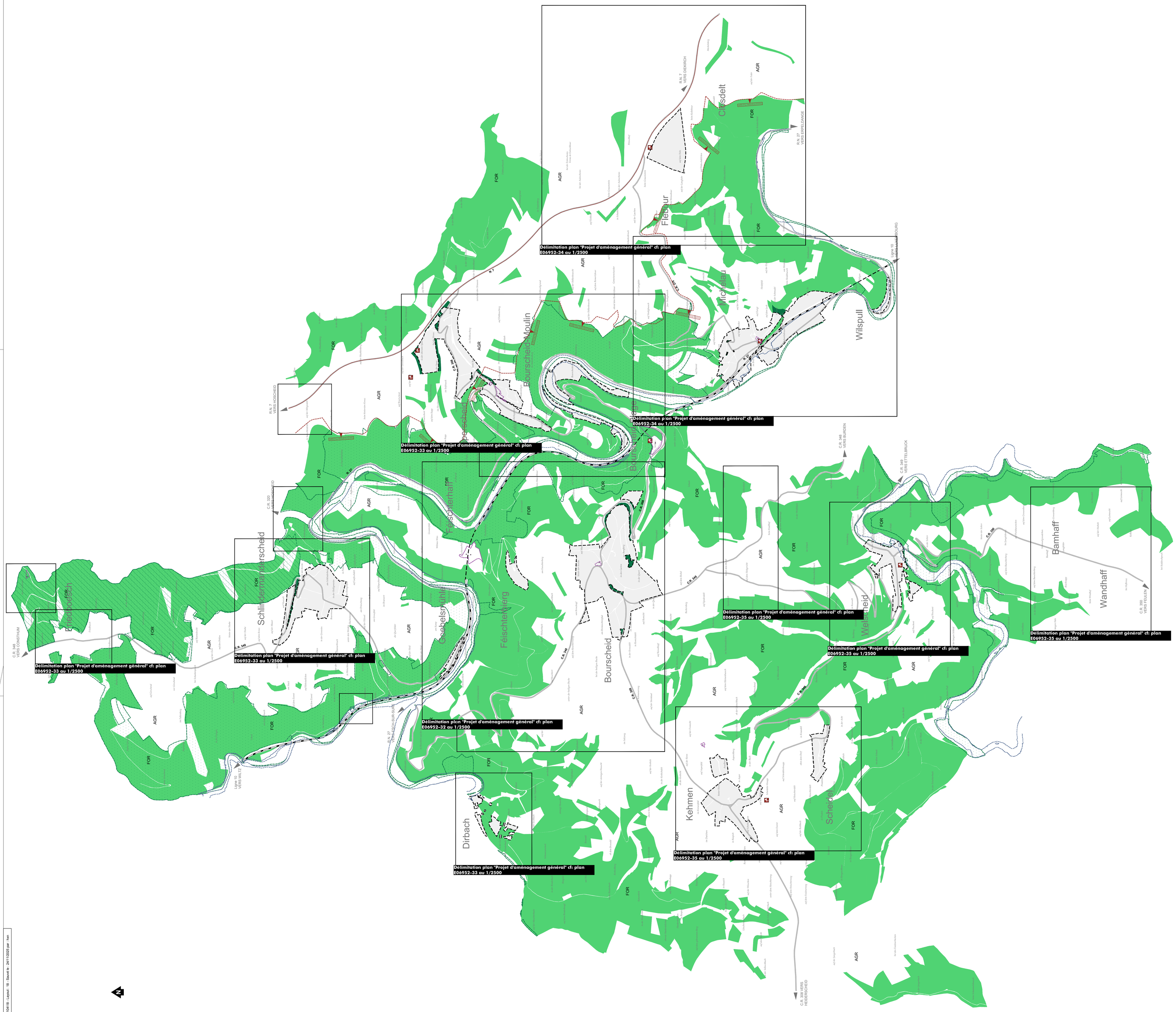

FOND DE PLAN

- Limite communale
- Bâtiment existant
- Cours d'eau pérenne
- Cours d'eau intermittent
- Cours d'eau souterrain
- Courbe de niveau
- Routes
- Voie ferrée

PROJET D'AMENAGEMENT GENERAL

- Délimitation de la zone verte
- ZONES URBANISÉES OU DESTINÉES À ÊTRE URBANISÉES
- ZONES DESTINÉES À RESTER LIBRES
- AGR — Zone agricole
- FOR — Zone forestière
- FDR — Zone de verdure

Zones ou espaces définis en exécution de dispositions spécifiques relatives :

à l'aménagement du territoire

Stations de base pour réseaux publics de communications mobiles
(Ministère de l'Intérieur et de l'Aménagement du territoire, Mémorial A – N° 30 du 20 février 2006)

Préservation des grands ensembles paysagers
(PDD "paysages", ROD 10 fév.2021)

Sécurisation de la N7 entre le giratoire Fridhaff et le giratoire Wempenhaard
Projet 5.2 (PDS " Transports, ROD 10 fév. 2021)

à la protection de la nature et des ressources naturelles

Zones protégées d'intérêt communautaire - Natura 2000 (directive européenne "Habitats" et "Oiseaux")
(Ministère du Développement durable et des Infrastructures, septembre 2015)

Zones protégées d'intérêt national - ZPN - Schlëmmendall - Moberbaty

à la protection du patrimoine culturel (état au 28 mai 2024)

Immeubles et ports bénéficiant des effets de classement comme patrimoine culturel national, ou inscrits à l'inventaire supplémentaire,
(INPA, Mémorial A - N°83 du 25 février 2022)

à la gestion de l'eau

Zone inondable 2021 (source : crue extrême, Administration de la gestion de l'eau, ROG 30 mars 2022

Ref. : 46C/010/2025 / D3-24-0143/NS/5	
Saisine du Conseil Communal	28.02.2025
Avis de la Commission d'Aménagement	20.08.2025
Avis du Ministre de l'Environnement, du Climat et de la Biodiversité	07.05.2025
Vote du Conseil Communal	
Approbation du Ministre des Affaires intérieures	
Approbation du Ministre de l'Environnement, du Climat et de la Biodiversité	

Fond de plan :
© droits réservés à l'Etat du Grand-Duché de Luxembourg [copie et reproduction interdites]

PCN : origine cadastre (2019)
BD -L-TC : origine cadastre (2015)

MAITRE D'OUVRAGE :

ADMINISTRATION COMMUNALE DE BOURSCHEID

PROJET :

MODIFICATION PONCTUELLE - PAG 1

OBJET :

PLAN D'AMENAGEMENT GENERAL
PLAN D'ENSEMBLE

IND	DATE	DESSINE		CONTROLE		VALIDE		MODIFICATIONS
		INITIALE	VISA	INITIALE	VISA	INITIALE	VISA	
E								
D								
C								
B								
A	24/11/25	HeN		VaF		FxM		Avis CA, MECB
/	05/07/24	HeN		VaF		FxM		

ECHELLE :	FICHIER :	N° PLAN :	INDICE :
1/2500	18	E23b104-18.dwg	A

TR Engineering
ingénieurs - conseils
T +352 49 00 65-1
E e-mail@tr-engineering.lu
www.tr-engineering.lu
86-88, rue de l'Égalité
B.P. 1034
L-1456 Luxembourg

Ecrit le: CH-E23b104-18 - Layout : 18 - Sauvé le : 24/11/2025 par : hen