



# 75e FLÈCHE DU SUD

## 3e Etape Vendredi 15 mai 2026

### Bourscheid - Bourscheid 156,5 km









km	km/+	km/-	m	Itinéraire / Route	Signalisation	Remarques	38km/h	40 km/h
0,0	0,0	156,5	473	Bourscheid Groussgaass CR348		DEPART	13:00	13:00
0,4	0,4	156,1	474	Bourscheid Bif. → CR348 / CR308			13:00	13:00
2,2	2,6	153,9	488	Kehmen CR308 ↑			13:04	13:03
5,1	7,7	148,8	511	Heiderscheid ⚠ (1) → CR308 / N15			13:12	13:11
4,9	12,6	143,9	274	Heiderscheid - Grund Bif. → N15 / N27		Descente	13:19	13:18
4,4	17,0	139,5	261	Todlermillen N27 ↑			13:26	13:25
1,4	18,4	138,1	251	Bockholtzermillen Bif. vers Goesdorf ← N27 / CR361			13:29	13:27
1,0	19,4	137,1	320	Bockholtz CR361 ↑			13:30	13:29
2,9	22,3	134,2	471	Montée Goesdorf 6,1% GPM 1			13:35	13:33
0,1	22,4	134,1	473	Goesdorf village CR361 / CR321 ↑			13:35	13:33
1,8	24,2	132,3	494	Dahl CR321 ↑			13:38	13:36
1,4	25,6	130,9	473	Nacherstrooss CR321 ↑			13:40	13:38
2,8	28,4	128,1	475	Wiltz Giratoire ⚠ (1) → CR321 / N12			13:44	13:42
2,0	30,4	126,1	395	Wiltz Bifurcation N12 ← vers Knupp r. d. charetiers		Descente	13:48	13:45
1,5	31,9	124,6	473	Montée Knupp 9,1% max 18% GPM 2			13:50	13:47
0,1	32,0	124,5	479	Roullingen CR318 ↑			13:50	13:48
2,3	34,3	122,2	468	Bifurcation dir. Wiltz → CR318 / N26			13:54	13:51
1,9	36,2	120,3	399	Bifurcation dir. Winseler ← N26 / N26B			13:57	13:54
1,6	37,8	118,7	327	Bifurcation ← N26B / CR319		Descente	13:59	13:56
2,0	39,8	116,7	334	Winseler CR319 ↑			14:02	13:59
4,1	43,9	112,6	475	Bifurcation dir. Doncols ← CR319 / CR309			14:09	14:05
1,2	45,1	111,4	462	Doncols CR309 ↑			14:11	14:07
1,1	46,2	110,3	403	Sonlez CR309 ↑			14:12	14:09
3,2	49,4	107,1	472	Tarchamps CR309 ↑			14:18	14:14
1,2	50,6	105,9	448	Watrange CR309 ↑			14:19	14:15
1,5	52,1	104,4	420	Harlange CR309 ↑			14:22	14:18
3,8	55,9	100,6	466	Harlange-Poteau Giratoire ⚠ (1) ← CR309 / CR315			14:28	14:23
3,4	59,3	97,2	323	Bavigne Giratoire ⚠ (1) → CR315 / N26 / CR318		Descente	14:33	14:28
3,8	63,1	93,4	384	Liefrange CR318 ↑			14:39	14:34
3,2	66,3	90,2	433	Bifurcation Kaundorf → CR318 / CR316			14:44	14:39
3,7	70,0	86,5	323	Barrage Esch/Sûre N27C Bif. sur N27 ↑		Descente	14:50	14:45
1,5	71,5	85,0	276	Esch/Sûre Bif. N27 → CR316 vers Eschdorf			14:52	14:47
3,0	74,5	82,0	508	Montée d'Eschdorf 8,1% GPM 3			14:57	14:51
0,1	74,6	81,9	509	Bif. Vers Eschdorf village ← CR316 / CR314			14:57	14:51
1,0	75,6	80,9	504	Croisement Eschdorf village CR314 ↑			14:59	14:53
0,4	76,0	80,5	518	Quatre-Vents Croisement ← CR314 / CR308			15:00	14:54
2,3	78,3	78,2	511	Giratoire Heiderscheid ⚠ (1) → CR308 / N15			15:03	14:57
1,9	80,2	76,3	489	Fuusekaul N15 ↑			15:06	15:00
4,9	85,1	71,4	295	Feulen Bif. N15 ← rue E. Reiser / CR350 dir. Welscheid			15:14	15:07
5,5	90,6	65,9	251	Welscheid Bifurcation 1 ← CR350 / CR349		Descente	15:23	15:15
0,4	91,0	65,5	265	Welscheid Bifurcation 2 CR349 → vers PC Bourscheid			15:23	15:16
3,3	94,3	62,2	270	Montée piste cyclable vers Bourscheid ↑			15:28	15:21
0,0	94,3	62,2	465	Bifurcation PC ← CR348			15:28	15:21
0,8	95,1	61,4	474	Bourscheid Bif. ← CR348 / CR308	ENTREE CIRCUIT	1er passage	15:30	15:22
2,2	97,3	59,2	488	Kehmen CR308 ↑			15:33	15:25
3,6	100,9	55,6	499	Bifurcation vers Todler → CR308 / CR317			15:39	15:31
2,4	103,3	53,2	354	Todler CR317 ↑		Descente	15:43	15:34
2,6	105,9	50,6	261	Todlermillen Bif. → CR317 / N27			15:47	15:38
1,4	107,3	49,2	251	Bockholtzermillen N27 ↑			15:49	15:40
3,8	111,1	45,4	241	Goebelsmühle Bif. → N27 / CR348			15:55	15:46
3,5	114,6	41,9	495	Montée vers Bourscheid 7,1% GPM 4			16:00	15:51
0,7	115,3	41,2	473	Bourscheid ligne d'Arrivée ↑ Rush 1		2e passage	16:02	15:52
0,4	115,7	40,8	474	Bourscheid Bif. ← CR348 / CR308			16:02	15:53
2,2	117,9	38,6	488	Kehmen CR308 ↑			16:06	15:56
3,6	121,5	35,0	499	Bifurcation vers Todler → CR308 / CR317			16:11	16:02
2,4	123,9	32,6	354	Todler CR317 ↑		Descente	16:15	16:05
2,6	126,5	30,0	261	Todlermillen Bif. → CR317 / N27			16:19	16:09
1,4	127,9	28,6	251	Bockholtzermillen N27 ↑			16:21	16:11
3,8	131,7	24,8	241	Goebelsmühle Bif. → N27 / CR348			16:27	16:17
3,5	135,2	21,3	495	Montée vers Bourscheid 7,1% GPM 5			16:33	16:22



# 75e FLÈCHE DU SUD

**3e Etape Vendredi 15 mai 2026**  
**Bourscheid - Bourscheid 156,5 km**



km	km/+	km/-	m	Itinéraire / Route	Signalisation	Remarques	38km/h	40 km/h
0,7	135,9	20,6	473	<b>Bourscheid ligne d'Arrivée</b> ↑ <b>Rush 2</b>		3 <sup>e</sup> passage	16:34	16:23
0,4	136,3	20,2	474	Bourscheid Bif. ← CR348 / CR308			16:35	16:24
2,2	138,5	18,0	488	Kehmen CR308 ↑			16:38	16:27
3,6	142,1	14,4	499	Bifurcation vers Todler → CR308 / CR317			16:44	16:33
2,4	144,5	12,0	354	Todler CR317 ↑		Descente 	16:48	16:36
2,6	147,1	9,4	261	Todlermillen Bif. → CR317 / N27			16:52	16:40
1,4	148,5	8,0	251	Bockholtzermillen N27 ↑			16:54	16:42
3,8	152,3	4,2	241	Goebelsmühle Bif. → N27 / CR348			17:00	16:48
3,5	155,8	0,7	495	Montée vers Bourscheid			17:06	16:53
0,7	156,5	0,0	473	<b>Bourscheid ligne d'Arrivée</b> ↑		<b>ARRIVEE</b>	17:07	16:54